

# Cycling Safaris

## RING OF KERRY & DINGLE HALBINSEL Gruppentour 2018

Reiseleiter im Begleitwagen | 280 km | 8 Tage/7 Nächte



Diese Tour bietet die spektakulärsten Kulissen in diesem Land an und ist die Heimat von Irlands höchsten Bergketten. Jeder Tag präsentiert Ihnen noch atemberaubendere Szenerien, während Sie durch die majestätischen Bergreihen fahren und an schönen Seen entlang cruisen. Die Strecken sind von gelbem Ginster und lilanem Heidekraut umrahmt, welches hier überall wächst. Dieses ist eine unserer hügeligeren Touren, aber alle Mühe wird durch die prächtige Landschaft und den tollen Übernachtungsorten belohnt.

### REISEPLAN

#### 1. TAG SAMSTAG KILLARNEY

Die Fahrradsafari beginnt am Sonnabend mit einem Treffen der Gruppe um 18.30 Uhr im Zentrum von Killarney. Nach dem Begrüßungsgespräch von unserem Guide können Sie Ihr Abendmahl einnehmen, während Ihr Gepäck zu den naheliegenden Gasthäusern transportiert wird.

Falls Sie vor dem Treffen noch genügend Zeit haben, können Sie Ihr Gepäck an der Hotelrezeption abgeben und die Ross Castle, ein wundervoll restauriertes Turmhaus aus dem 16. Jahrhundert besichtigen, welches den Lough (=See) Leane überblickt. Von hier aus können Sie sogar ein Boot mieten und zu einer Klösterlichen Stätte aus dem 6. Jahrhundert rudern, welche auf einer der naheliegenden Inseln zu finden ist. Ross Castle ist ca. 2,5 km von der Stadt entfernt.



## 2. TAG SONNTAG KILLARNEY NACH SNEEM 47 km



Nachdem der Guide Sie mit Ihren Fahrrädern ausgestattet hat, startet die Tour, indem wir dem Fahrradweg bis in die Muckrosshaus Parkanlage folgen. Im Park befindet sich u.a. ein Franziskaner Kloster aus dem 15. Jahrhundert, welches nun in Ruinen liegt, aber es befindet sich in einer sehr idyllischen Lage, umgeben von einer Eibe, die durch das Klostergewölbe wächst.

Nach einem Schlendern durch die berühmten Muckross Gärten folgt ein entspanntes Radeln entlang eines ruhigen Fahrradweges zwischen zwei Seen, bevor es wieder auf den Hauptweg geht. Ein langsamer Anstieg bis nach Molls Gap wird mit einem köstlichen Mittagessen belohnt. Die Lage des Restaurants erlaubt einen fantastischen Ausblick auf die umliegenden Berge.

Am Nachmittag fahren wir weiter durch die atemberaubende Szenerie bis hinunter zum malerischen Dorf Sneem.

## 3. TAG MONTAG SNEEM NACH GLENBEIGH 51 km



Den Hauptweg von „Ring of Kerry“ vermeidend, fahren wir über die Halbinsel. Wir passieren ruhige Landstraßen mit umwerfenden Aussichten auf die umgebenden Berge, während wir den herrlichen Gap (= Lücke) of Ballaghbearna erklimmen. Dann geht es auf der anderen Seite hinunter in ein anderes Tal mit Ausblicken auf Carrauntoohil, Irlands höchstem Berg.

Nach dem Lunch folgt ein wundervolles Fahrradfahren durch ruhige Felder und über alte Steinbrücken, bevor wir zum Caragh See gelangen. Der Seeuferstraße folgend, fahren wir Richtung Westen bis zum Seedorf von Glenbeigh, wo wir die Nacht in einem komfortablen Hotel verbringen werden.

## 4. TAG DIENSAG GLENBEIGH NACH DINGLE 47 km

Wir beginnen den Tag mit einer Taxifahrt nach Dingle, wo wir die nächsten zwei Nächte verbringen werden.

In Dingle angelangt, schwingen Sie sich wieder auf die Zweiräder und folgen dann der Sleah Head Runde, welche um die Spitze von der Dingle Halbinsel verläuft.

Dieses ist eines der Höhepunkte der Tour mit seiner grossen Vielfalt von archäologischen Stätten, welche Sie entlang der Route besichtigen können, und Sie werden einige der atemberaubendsten Küstenlandschaften des Landes zu sehen bekommen.



## 5. TAG MITTWOCH RUHETAG IN DINGLE



Eine Vielzahl an Aktivitäten kann von der Stadt aus organisiert werden. Sie können an einer archäologischen Bustour der Halbinsel teilnehmen, oder Sie können Ihren Fahrradsattel gegen einen Pferdesattel austauschen und einen Reitausflug unternehmen.

Es werden ausserdem Bootstouren zu den grössten der Blasket Inseln angeboten mit schönen Wanderwegen, welche die prächtigsten Ausblicke auf die Dingle Bucht preisgeben. Sie können ebenfalls eine Bootstour unternehmen, um „Fungi“, den Delphin von Dingle, zu sehen, oder einfach durch die Stadt schlendern mit seinen vielen Geschäften und dem Aquarium.

Letztendlich, für all jene, die verspannte Muskeln vom Fahrradfahren haben, gibt es auch ein Massagezentrum, in dem Sie sich verwöhnen lassen können.

## 6. TAG DONNERSTAG

## DINGLE NACH KILLORGLIN

69 km



Der Morgen startet mit einem langen, stetigen Anstieg bis hinauf zum Conor Pass mit seinen umwerfenden Aussichten auf den Mount Brandon und der Küste in der Ferne. Es folgt eine herrliche Abfahrt und dann eine schöne flache Strecke entlang der Küste bis zum Dorf Camp, wo wir einen Mittagsstopp einlegen.

Am Nachmittag fahren wir direkt in die Berge, die Halbinsel durchquerend. Dann fahren wir auf einer Seite auf die Berge hinauf, um die tollen Aussichten auf die andere Seite der Halbinsel mit Dingle Bucht und Irlands höchste Bergskette vor Ihnen zu genießen. Dann fahren wir hinunter und radeln das letzte Stück bis zu unserer Übernachtung in Killorglin und einem Abend mit traditioneller Musik.

## 7. TAG FREITAG

## KILLORGLIN NACH KILLARNEY 64km

Am Morgen radeln wir über ruhige Nebenstrassen zu Kate Kearney's Cottage, wo Sie einen Teestopp einlegen können. Dann betreten wir den letzten Höhepunkt der Reise, den Gap of Dunglö, einen Ort, den Sie niemals vergessen werden.

Aus dem „Gap“ kommend, haben Sie eine unglaubliche Aussicht hinunter auf das schwarze Tal (Black Valley), bevor Sie einer kleinen ruhigen Route durch das friedliche Tal folgen, welches von grünen Feldern und grasenden Schafen umgeben ist. Es folgt ein Anstieg aus dem Tal hinaus und zurück zu Molls Gap, Ihrem Mittagsstopp vom ersten Tag.



Nach dem Lunch geht es im Freilauf den Weg hinunter bis nach Killarney. An diesem Abend haben wir unser gemeinsames Abschiedessen in der Stadt, bevor sich am nächsten Morgen unsere Wege wieder trennen.

## 8. TAG KILLARNEY

Nach dem Frühstück endet die Tour.

### 2018 TOURDATEN

16. Juni  
28. Juli  
18. August

### 2018 TOURPREIS

€ 805.00 pro Person im Zweibettzimmer in der Nebensaison  
€ 840.00 pro Person im Zweibettzimmer für Juli und August  
€ 255.00 Einzelzimmerzuschlag (auf Anfrage buchbar)

### WAS IST IM KATALOGPREIS ENTHALTEN?

- Sieben Übernachtungen mit "Full Irish Breakfast"
- Ein Abendessen (in Sneem)
- 24 Gänge Tourenrad mit Fahrradtasche, Fahrradschloss, Getränkehalterung
- Fahrradhelmverleih
- Routenbeschreibung und Karte
- Täglicher Gepäcktransfer
- Unterstützungstransport mit Tourguide
- GPS-Tracks auf Anfrage verfügbar

### Ausgaben für Mahlzeiten

Das Frühstück ist im Tourpreis enthalten. Kunden kaufen Ihr eigenes Mittag- und Abendessen auf der Tour. Sie sollten zwischen €10 und €15 für die Lunchpause einrechnen und Abends etwa €20 bis €30.

Die meisten Leute genießen es, sich jeden Abend zusammen zu setzen und die Erlebnisse des Tages über einem Abendmahl auszutauschen, Ihr Guide wird passende Lokalitäten für jeden Abend arrangieren und vorbuchen. Fast alle Restaurants in Irland sorgen für vegetarische Kost, aber bitte informieren Sie Ihren Guide, falls Sie Vegetarier sind, so dass sie/er etwas für Sie in den abgelegeneren Ortschaften organisieren kann.

### Extrapreise (dieses sind nur geschätzte Werte und werden von Gebiet zu Gebiet variieren)

Kaffee/Tee	€2.00	Ein Glas Bier	€2.80 (ein halber "Pint")
Alkoholfreie Getränke	€2.00	Ein Pint Bier	€4.80 (ein Pint = 570ml)
Flasche Wasser (klein)	€1.70	Flasche Wein	€18.00+

### Extra Ausgaben

Die Bootstour, um den Delphin in Dingle zu sehen, kostet etwa €16.

Falls Sie mit dem Delphin schwimmen möchten, beläuft sich der Gesamtpreis inkl. Neoprenanzug auf etwa €45.

Das Rückfahrtticket für die Fähre zu den Blasket Inseln kostet ungefähr €35, falls Sie das schnelle Boot von Dingle nehmen.

Eine Massage in Dingle kostet um die €40.

### Gibt es Möglichkeiten, Geld umzutauschen?

Es gibt Banken und Geldautomaten in Killarney und Dingle (Öffnungszeiten Montag-Freitag, 10.00-16.00 Uhr). Kreditkarten werden weitestgehend akzeptiert. Reiseschecks werden in Banken und Postämtern akzeptiert. Es ist empfehlenswert, genügend Bargeld für die ersten drei Tage der Tour mitzunehmen, da Sie bis Sie in Dingle sind, an keiner Bank vorbeikommen werden.

## EMPFEHLENSWERTES ZUM MITBRINGEN

\*Wir empfehlen, dass Sie **gepolsterte Fahrradshorts und/oder einen Gelsattelüberzug** mitnehmen, welches das Radfahren mit Sicherheit komfortabler gestaltet. Fahrradhandschuhe sind ebenfalls eine gute Investition. Sie können auch Ihren eigenen Sattel mitbringen, welchen wir an das Fahrrad anpassen können.

\* Wir bieten kleine **Seiten- oder Fronttaschen** (nicht wasserdicht) an, in welche Sie gebräuchliche Dinge aufbewahren können. Falls Sie einen Tagesrucksack oder Ähnliches bevorzugen, können Sie diese auch auf dem vorhandenen Gepäckträger transportieren.

\* Wir bieten **kein Regenzeug** an, stellen Sie daher sicher, dass Sie Ihre eigene wasserdichte Jacke/Hose mitbringen.

\* Obwohl es keine Pflicht ist, einen Helm zu tragen, empfehlen wir wärmstens, einen zu tragen. Falls Sie einen eigenen **Fahradhelm** besitzen, bitte bringen Sie ihn mit, ansonsten haben Sie auch die Möglichkeit, sich Helme auf der Tour auszuleihen.

\* Vergessen Sie nicht **Sonnencreme, Sonnenbrille, Sonnenhut** und Badezeug mitzubringen für eine Erfrischung im Atlantischen Ozean!

\* Falls Sie "**klick in**" Pedalen verwenden möchten, bringen Sie bitte Ihre eigenen Pedalen mit. Diese können wir dann an unsere Räder montieren (Die Pedalen an unseren Rädern verfügen nicht über Klick in-Möglichkeiten).

\* Unsere Leihräder haben kein **Licht** - kein Problem an den langen Sommerabenden. Sollten Sie jedoch im Mai oder September reisen, empfehlen wir, ein Licht oder eine Neonjacke/-weste mitzubringen.

Bitte versuchen Sie, mit leichtem Gepäck zu reisen. Das wird Ihr Reisen erleichtern und Ihr Guide wird Ihnen sehr dankbar dafür sein, wenn sie/er Ihre Taschen einen weiten Weg die Treppen hinauf auf Ihr Zimmer bringt! Falls Sie für eine längere Zeit reisen und Sie viel Gepäck mit sich bringen, könnten Sie evtl. in Betracht ziehen, Ihr Gepäck so zu teilen, dass Sie einen Teil in Ihrer ersten Unterkunft lassen und diese am Ende der Woche wieder mitnehmen und das andere Gepäckstück mit auf die Tour nehmen.

In 2018 benutzen wir die **GIANT CITY** Räder für unsere Touren.



Um sich die Spezifikation des Fahrrades anzugucken, klicken Sie bitte auf den folgenden Link:

[www.giant-bicycles.com/en-ie/bikes/model/alight.2.city/28581/99470/](http://www.giant-bicycles.com/en-ie/bikes/model/alight.2.city/28581/99470/) ( Damenrad )

[www.giant-bicycles.com/gb/escape-city](http://www.giant-bicycles.com/gb/escape-city) ( Herrenrad )

Die Fahrräder werden in verschiedenen Größen geliefert und sind mit Damen- (niedriger Rahmen) oder Herrenrahmen (Querstange) erhältlich. Es ist wichtig, dass Sie bei der Buchung Ihre Größe angeben, damit wir für Sie das richtige Fahrrad bereitstellen.

Es gibt einige Steigungen auf dieser Route, aber Sie haben den ganzen Tag Zeit für die Strecken. Am Start Ihrer Tour werden Sie mit einer ausführlicheren Streckenbeschreibung und einer detaillierten Karte ausgestattet.

Jeden Tag haben Sie die Option Ihre Route zu verlängern. Mit Ausnahme von den ein- und ausgehenden Straßen Killarneys, sollte der Verkehr auf dieser Route sehr ruhig sein. Trotzdem sollten Sie jederzeit vorsichtig fahren, besonders wenn es bergab geht oder wenn es regnet.

## UNTERKUNFT

---

Wir übernachten in Gasthäusern und kleinen Hotels und hoffen, dort den besten Standard mit einem warmen „Irish Welcome“ zu sichern. Alle Zimmer sind „en Suite“ eingerichtet.

Wir behalten uns vor, die Unterkünfte während der Tour zu ändern, aber wir werden immer bemüht sein, einen hohen Standard anzubieten.

### Wie kann mich jemand während der Tour kontaktieren?









Falls Sie ein Handy besitzen, welches mit dem GSM 900 System operiert, wird dieses kompatibel mit dem Irischen System sein. Als andere Alternative kann man unser Büro während unserer Öffnungszeiten anrufen und wir werden es ermöglichen, die Personen auf der Tour zu kontaktieren.

### Suchen Sie nach Übernachtungsmöglichkeiten vor oder nach Ihrer Tour?

Wir würden uns freuen, Ihnen bei der Organisation von Übernachtungsmöglichkeiten ausserhalb Dublins vor Start oder nach Ende Ihrer Tour behilflich zu sein. Falls Sie es bevorzugen, Die Unterkunft selber zu buchen, haben wir für Sie eine Liste mit Internetadressen im unteren Teil bereitgestellt.

Falls Sie planen, nach Ihrer Tour ein paar Tage in Dublin zu verbringen, empfehlen wir Ihnen, dass Sie gut im Voraus buchen, da die Hauptstadt Irlands am Wochenende sehr geschäftig sein kann. Wir organisieren keine Übernachtungen in Dublin, aber es gibt eine Vielfalt an Internetseiten, welche einen guten Reservierungsservice anbieten. Ein guter Anfang ist Dublin Tourism ([www.visitdublin.com](http://www.visitdublin.com)) oder [www.booking.com](http://www.booking.com) .

## Unterkunftsliste – abhängig von der Verfügbarkeit

<p>1. &amp; 7. Tag: Killarney</p> <p>Killarney Inn  <a href="http://www.killarneyinn.ie">www.killarneyinn.ie</a></p>		<p>3. &amp; 4. Tag: Dingle</p> <p>Devanes B&amp;B  <a href="http://devanesdingle.com">devanesdingle.com</a></p>	
<p>1. &amp; 7. Tag: Killarney</p> <p>Parkfield House  <a href="http://parkfieldkillarney.com">parkfieldkillarney.com</a></p>		<p>5. Tag: Glenbeigh</p> <p>Tower House Hotel  <a href="http://towershotel.com">towershotel.com</a></p>	
<p>2. Tag: Sneem (Dinner inklusive)</p> <p>Sneem Hotel  <a href="http://sneemhotel.com">sneemhotel.com</a></p>		<p>6. Tag: Killorglin</p> <p>Westfield House  <a href="http://westfieldhse.com">westfieldhse.com</a></p>	
<p>3. &amp; 4. Tag:</p> <p>The Lantern Townhouse  <a href="http://lanterntownhouse.com">lanterntownhouse.com</a></p>		<p>6. Tag: Killorglin</p> <p>Rivers Edge  <a href="http://coffeysriversedge.com">coffeysriversedge.com</a></p>	

### GRUPPE, GUIDE UND BACK-UP SUPPORT

Die Gruppengröße schwenkt von 10 bis 20 Personen. Ein Guide mit einem Transporter führt jede Gruppe. Sie/er wird während des Tages die Strecke abfahren und checken, ob alle Fahrradfahrer in Ordnung sind. Am Nachmittag werden Sie für etwa 1 bis 2 Stunden das Gepäck zu den Unterkünften bringen. Während dieser Zeit wird der Guide evtl. nicht sofort zur Stelle sein, um Ihnen eine Mitfahrgelegenheit zu bieten, aber es gibt keine Eile und Sie haben den ganzen Tag Zeit, Ihre Etappe zu vollbringen. Sobald der Guide das Gepäck zu den Unterkünften gebracht hat, wird sie/er die Tour wieder abfahren und checken, ob alle in Ordnung sind.

Unser Ziel ist, dass Sie sich als unabhängig Reisender fühlen, frei jeden Tag in Ihrem eigenen Tempo zu fahren, aber zur gleichen Zeit das beruhigende Wissen zu haben, dass unser Guide mit dem Transporter nahe bei ist für den Fall, dass Sie ihn brauchen sollten. Am Wichtigsten ist, dass unser Guide da ist, um Ihnen zur Seite zu stehen, so dass Sie alle Sorgen hinter sich lassen können, um die wundervollen Erlebnisse dieses Fahrradurlaubes voll genießen zu können.

### Wetter

Da Irland eine Insel nahe des Golfstromes ist, haben wir ein sehr mildes Klima, welches ideal zum Fahrradfahren ist. Wir empfehlen Ihnen, Ihr Regenzeug mitzubringen wie auch Ihren Sonnenschutz, da ein Tag mit Regen beginnen und mit herrlichem Sonnenschein enden kann! Die Temperaturschwankung im Sommer liegt zwischen 15 und 22 Grad Celsius.

### Visa Bestimmungen

Falls Sie einen EU Reisepass besitzen, brauchen Sie nur sicher zu gehen, dass dieser für die Zeit Ihres Aufenthaltes gültig ist. Sie brauchen eine Fotoidentifikation wenn Sie zwischen Britannien und Irland reisen. Das gleiche gilt für Deutschland und Irland. Ein normaler Personalausweis reicht aus.

Alle anderen Nationalitäten benötigen einen Ausweis, welcher noch mindestens 3 Monate nach dem beabsichtigten Aufenthalt gültig ist. Die meisten Nationalitäten, inkl. USA, Kanada, Australien und Neuseeland, benötigen kein Visa für Irland und erhalten automatisch ein 90 Tage Besuchervisa bei der Ankunft. Falls Ihre Nationalität hier nicht aufgelistet ist, überprüfen Sie die Bestimmungen bitte mit Ihrem Reiseagenten oder konsularischem Büro.

### Elektrische Einheit/Handy

Die Elektronische Standardversorgung ist 220 Volt AC (50 Umdrehungen). Um kleine Geräte zu verwenden benötigen die Europäer vom Festland einen Adapter, damit Sie die 3-löchrigen flachen oder 2-löchrigen runden Steckdosen benutzen können. Das benutzte Mobiltelefon System ist ein digitales GSM 900 System.

### Internetseiten über Irland

Hier sind einige empfehlenswerte Internetseiten über Irland, welche Ihnen vielleicht helfen werden, Ihre Reise zu organisieren, falls Sie mehr Zeit bevor oder nach Ihrer Fahrradtour in Irland verbringen möchten.

[www.discoverireland.com](http://www.discoverireland.com) - Irish Tourist Board (Failte Ireland) offizielle Internetseite, welche ein weites Spektrum an Informationen über alle Regionen des Landes preisgibt.

[www.connemara.ie](http://www.connemara.ie) - Eine gute Informationsquelle für das Gebiet, welches Sie erforschen werden.

[www.heritageireland.ie](http://www.heritageireland.ie) Informationen zu historischen Orten

Falls Sie vorhaben, mehr Zeit in **Dublin** zu verbringen, werden Ihnen folgende Adressen mehr Ideen zu Dingen die Sie machen und sehen können, geben:

[www.visitdublin.com](http://www.visitdublin.com) Dublin Tourism, Tourism Centre, Suffolk Street, Dublin 2

**Anrufe in Ireland - 1850 230 330 Anrufe in U.K. - 0800 039 7000**

**Anrufe von anderen Ländern - +353 66 979 2083**

[www.dublinuncovered.net](http://www.dublinuncovered.net)

[www.indublin.ie](http://www.indublin.ie)

[www.irishfolktours.com](http://www.irishfolktours.com)