

Cycling Safaris

HOCHLAND VON DONEGAL

Selbstgeführte Tour 2017

285 km | 8 Tage / 7 Nächte



Donegal ist eines der unentdeckten Schätze Irlands. Hier befindet sich eine wunderschöne Mischung aus einer Hochlandschaft und einer Küstentour mit den schönsten Stränden Irlands, in der Sie sich von Allem losgelöst fühlen können. Das Licht hier ist einzigartig mit einer Landschaft voller Farbenpracht, welche sich immerfort mit dem wechselnden Lichtspiel ändert. Traditionsmusik wird hier gross geschrieben und die Menschen besitzen eine liebenswürdige Art.

Alle Wege sind gepflastert oder geteert und die Route ist so gestaltet, dass sie den Grossteil der Woche ruhige Seitenstrassen befahren. In seltenen Fällen wird es leider unumgänglich sein auf einer verkehrsreicheren Strasse zu fahren, da es teilweise keine kleineren Seitenstrassen auf dieser Route gibt. Um die majestätische Szenerie dieses Gebietes voll erfahren zu können, gibt es auch einige Steigungen auf den Etappen. Daher lohnt es sich, sich ein paar Wochen vor Reiseantritt an das Radfahren auf hügeligeren Strecken zu gewöhnen, um die Radtour in vollen Zügen geniessen zu können.

REISEPLAN

1. Tag **DONEGAL**

Wenn Sie in Donegal angelangt sind, können Sie sich auf den Weg zu Ihrer Unterkunft machen. Die Zimmer sind gegen 14 Uhr bezugsfertig. Wir werden Ihnen die Hotelliste vor Ihrem Urlaub zuschicken.

Ein Umschlag mit der Routenbeschreibung und weiteren Informationen über die Fahrradabholung werden Sie in der Unterkunft vorfinden.



2. Tag DONEGAL NACH GLENCOLUMKILLE 61.5km

Nachdem Ihre Fahrräder auf Sie eingestellt sind, beginnen Sie Ihre Radtour, indem Sie aus der kleinen Stadt Donegal bis hin zur schönen Küstenlinie radeln, welche Sie zu unserem empfohlenen Lunchstop im Dorfe von Carrick führt.

Nach der Stärkung fahren Sie weiter bis hinauf zum Aussichtspunkt der spektakulären Slieve League Klippen, eine der höchsten Meeresklippen Europas! Am Nachmittag steuern Sie Ihren Nachtstopp im Dorfe Glencolumcille an, während Sie an frisch gestochenen, in der Moorlandschaft trocknendem Torf vorüberziehen.



3. Tag GLENCOLUMKILLE NACH DUNGLOE 60km



Heute fahren Sie in das wilde Hochland, entlang ruhiger Seitenstrassen mit offener Landschaft. Dort folgt eine tolle Abfahrt bis zum dramatischen Glengesh Tal und dem wunderschönen Maghera Strand. Es lohnt sich, an dem Strand für einen kleinen Spaziergang durch den weissen Sand Halt zu machen und die Höhlen von Maghera zu erforschen. Sie können hier ebenfalls in der Lagune schwimmen gehen und sich vorstellen, Sie seien in der Karibik (!) Anschliessend können Sie sich wieder warmradeln und mit einem Mittagssnack im Dorf von Ardara stärken.

Am Nachmittag führt Sie die Strecke entlang ruhiger Moorwege nach Dungloe, wo Sie in einem gemütlichen Gästehaus untergebracht sind.

4. Tag DUNGLOE NACH DUNFANAGHY 63km



Mit dem Rad geht es weiter durch eine szenarische Landschaft und ruhige, verschlafene Dörfer. Sie können Leo's Pub besichtigen, wo Enya und Clannad Ihren ersten Auftritt hatten. Später fahren Sie in Richtung des spektakulär anzuschauenden Mount Errigal und können am Fusse dieses Berges einen Lunchstopp einlegen.

Nach der Pause radeln Sie weiter um einen Blick auf die „Poison Glen“ zu werfen und im Anschluss durch eine verlassene Berglandschaft in Richtung Dunfanaghy zu fahren. Sie haben hier die Möglichkeit, den Glenveagh Nationalpark zu besuchen.

5. Tag DUNFANAGHY

Das Dorf überblickt den Strand und die Dünen von Portnablagh, wo Sie schwimmen, den Golfschläger in die Hand nehmen oder sich auf den Pferderücken schwingen und den Strand entlang galoppieren können.

6. Tag DUNFANAGHY NACH RAMELTON/RATHMULLAN 62km

Die Morgentour führt Sie durch isolierte Hochlandschaft und einer empfehlenswerten Detour zur Doe Castle. Es folgt ein Snackstopp in Downings auf der Rosguill Halbinsel.

Eine tolle Fahrt um die Küste wird mit spektakulären Aussichten auf weisse Sandstrände belohnt, während wir uns unserer nächsten Unterkunft in Ramelton nähern.



7. TAG RUNDTOUR RATHMULLAN - TRANSFER DONEGAL 38km

Heute fahren wir entlang der wunderschönen und abgeschiedenen Fanad Halbinsel und halten am Mittag in Port Salon.

Weiter fahren wir entlang der Küste von Lough (= See) Swilly durch Rathmullan. Von dort aus flohen 1607 die letzten Irischen Grafen nach Europa und beendeten somit die alte irische Ordnung.

Der letzte Teil Ihrer Tour bringt Sie durch Ramelton und schliesslich wird unser Transfer Sie von dort aus zurück in die Stadt Donegal zu Ihrer Unterkunft bringen.

2017 TOURDATEN

Von April bis Mitte Oktober. Täglicher Start möglich.

2017 TOURPREIS

- € 810.00 pro Person im Zweibettzimmer in der Nebensaison
- € 845.00 pro Person im Zweibettzimmer für Juli und August
- € 245.00 Einzelzimmerzuschlag (wenn Sie mit anderen reisen)
- € 350.00 Einzelzimmerzuschlag für Alleinreisende (für eine Solo-Tour)

WAS IST IM TOURPREIS ENTHALTEN?

- Sieben Übernachtungen mit "Full Irish Breakfast"
- Ein Abendessen
- 24 Gänge Tourenrad mit Vorder- oder Seitentasche, Fahrradschloss, Getränkehalterung
- Routenbeschreibung und Karte
- Täglicher Gepäcktransfer
- Transfer von Ramelton nach Donegal
- 24 Stunden Service Hotline

Ausgaben für Mahlzeiten

Das Frühstück ist im Tourpreis enthalten. Kunden kaufen Ihr eigenes Mittag- und Abendessen auf der Tour. Sie sollten zwischen €10 und €15 für die Lunchpause einrechnen und Abends etwa €20 bis €30.

Extrapreise (dieses sind nur geschätzte Werte und werden von Gebiet zu Gebiet variieren)

Kaffee/Tee	€2.00	Ein Glas Bier	€2.80 (ein halber "Pint")
Alkoholfreie Getränke	€2.00	Ein Pint Bier	€4.80 (ein Pint = 570ml)
Flasche Wasser (klein)	€1.70	Flasche Wein	€18.00+

Zusatzausgaben

Ruhetagsaktivitäten (alle kosten ca. €30/€50)

- Surfunterricht / Seekajakfahrt
- Reiten
- Golfen

Gibt es Möglichkeiten Geld umzutauschen?

Es gibt Banken und Automaten in der Stadt Donegal, Dunlög und Dunfanaghy (Öffnungszeiten Mo.-Fr. 10-16 Uhr). Kreditkarten werden in den meisten Einrichtungen akzeptiert. Reiseschecks werden in Banken und Postämtern akzeptiert.

EMPFEHLENSWERTES ZUM MITBRINGEN

*Wir empfehlen, dass Sie **gepolsterte Fahrradshorts und/oder einen Gelsattelüberzug** mitnehmen, welches das Radfahren mit Sicherheit komfortabler gestaltet. Fahrradhandschuhe sind ebenfalls eine gute Investition. Sie können auch Ihren eigenen Sattel mitbringen, welcher an das Fahrrad angepasst werden kann.

* Wir bieten kleine **Seiten- oder Fronttaschen** (nicht wasserdicht) an, in welche Sie gebräuchliche Dinge aufbewahren können. Falls Sie einen Tagesrucksack oder Ähnliches bevorzugen, können Sie diese auch auf dem vorhandenen Gepäckträger transportieren.

* Wir bieten **kein Regenzeug** an, stellen Sie daher sicher, dass Sie Ihre eigene wasserdichte Jacke/Hose mitbringen.

* Auf unseren Selbstgeführten Touren bieten wir **keine Fahrradhelme** an. Es ist sehr empfehlenswert einen zu tragen, bringen Sie daher bitte Ihren eigenen mit.

* Vergessen Sie nicht **Sonnencreme, Sonnenbrille, Sonnenhut** und Badezeug mitzubringen für eine Erfrischung im Atlantischen Ozean!

* Falls Sie **“klick in” Pedalen** verwenden möchten, bringen Sie bitte Ihre eigenen Pedalen mit (und Spanner). Diese können Sie dann an unsere Räder montieren (Die Pedalen an unseren Rädern verfügen nicht über Klick in-Möglichkeiten).

RÄDER & FITNESS

In 2017 benutzen wir die **GIANT CITY** Räder für unsere Touren.



Um sich die Spezifikation des Fahrrades anzugucken, klicken Sie bitte auf den folgenden Link:

www.giant-bicycles.com/en-gb/bikes/model/2014.giant.escape.city.2/14980/66560/ (Herrenrad)

www.giant-bicycles.com/en-gb/bikes/model/alight.2.city/19207/77386/ (Damenrad)

Die Fahrräder werden in verschiedenen Grössen geliefert und sind mit Damen- (niedriger Rahmen) oder Herrenrahmen (Querstange) erhältlich. Es ist wichtig, dass Sie bei der Buchung Ihre Grösse angeben, damit wir für Sie das richtige Fahrrad bereitstellen.

Auf dieser Tour gibt es einige Steigungen, daher empfehlen wir, dass Sie vor Antritt der Tour ein wenig Fahrradfahren, um Ihre Wochen noch mehr geniessen zu können. Versuchen Sie für ein paar Stunden an den Wochenenden vor der Tour mit dem Rad zu fahren. Wenn möglich, fahren Sie auf unterschiedlichem Terrain und binden einige Steigungen mit ein.

UNTERKUNFT

Wir übernachten in Gasthäusern und kleinen Hotels, und wir hoffen dort den besten Standard mit einem warmen „Irish Welcome“ zu sichern. Alle Zimmer sind „en Suite“ eingerichtet.

Wir behalten uns vor, die Unterkünfte während der Tour zu ändern, aber wir werden immer bemüht sein, einen hohen Standard anzubieten.

Was passiert, wenn ich am ersten Abend spät eintreffe?

Bitte kontaktieren Sie das Gasthaus, um Ihre Ankunftszeit durchzugeben, falls Sie spät eintreffen werden.

Wie kann mich jemand während der Tour kontaktieren?

Falls Sie ein Handy besitzen, welches mit dem GSM 900 System operiert, wird dieses kompatibel mit dem Irischen System sein. Wir werden Ihnen ausserdem vor Tourbeginn eine Liste mit allen Unterkünften zuschicken.






Suchen Sie nach Übernachtungsmöglichkeiten vor oder nach Ihrer Tour?

Wir würden uns freuen, Ihnen bei der Organisation von Übernachtungsmöglichkeiten ausserhalb Dublins vor Start oder nach Ende Ihrer Tour behilflich zu sein. Falls Sie es bevorzugen, Die Unterkunft selber zu buchen, haben wir für Sie eine Liste mit Internetadressen im unteren Teil bereitgestellt.

Falls Sie planen, nach Ihrer Tour ein paar Tage in Dublin zu verbringen, empfehlen wir Ihnen, dass Sie gut im Voraus buchen, da die Hauptstadt Irlands am Wochenende sehr geschäftig sein kann. Wir organisieren keine Übernachtungen in Dublin, aber es gibt eine Vielfalt an Internetseiten, welche einen guten Reservierungsservice anbieten. Ein guter Anfang ist Dublin Tourism (www.visitdublin.com).

Andere Seiten for Dublin/Ireland www.discoverireland.ie ,www.dublinhotels.com, www.irelandhotels.com,
www.goireland.com www.hiddenireland.com

Unterkunftsliste – abhängig von der Verfügbarkeit

<p>Tag 1 & 7: Donegal</p> <p>Eske Villa eskevilla.com</p>		<p>Tag 4 & 5: Dunfanaghy (Dinner included)</p> <p>Arnolds Hotel arnoldshotel.com</p>	
<p>Tag 2: Glencolmcille</p> <p>Millstone B&B gleanncholmcille.ie/bb.htm</p>		<p>Tag 6: Ramelton</p> <p>Ardeen House milfordinndonegal.com</p>	
<p>Tag 3: Dungloe</p> <p>Ardcrone B&B thebandbdirectory.co.uk/bed_breakfast/ireland/co_donegal/8190</p>	<p>no image available</p>	<p>Tag 6: Ramelton</p> <p>Crammond House bnb-booking.com/bed-breakfast/ramelton/crammond-house.html</p>	

BACK UP SERVICE

Da dieses eine Selbstgeführte Tour ist, verfügen Sie nicht über die Unterstützung eines Guides mit einem Transporter. Unser Ziel ist es, dass Sie sich als unabhängiger Reisender fühlen, frei, jeden Tag in Ihrem eigenen Tempo zu radeln und gleichzeitig die Sicherheit zu haben, dass Ihr Gepäck an Ihrer nächsten Unterkunft auf Sie warten wird.

Falls Sie aus irgendeinem Grund nicht dazu in der Lage sind, Fahrrad zu fahren, kontaktieren Sie bitte unser Büro in Dublin (+353 1-2600749), damit wir mit dem Gepäcktransporter ebenfalls einen Transfer von Ihnen und den Fahrrädern organisieren können. Bitte nehmen Sie zur Kenntnis, dass wir für jede extra Fahrt von Ihrer Seite aus Extrakosten berechnen.

Unsere Fahrräder werden nach jeder Tour gewartet und sollten daher gut funktionieren. Falls Sie mit dem Rad kleine Probleme haben (z.B. einen Platten), werden Sie mit einer Fahrradpumpe, einem extra Fahrradschlauch und dem nötigen Werkzeug ausgestattet. Natürlich können Sie uns im Büro kontaktieren, falls Sie grössere Probleme haben (+353 1-2600749).

GENERELLE INFORMATIONEN

Wetter

Da Irland eine Insel nahe des Golfstromes ist, haben wir ein sehr mildes Klima, welches ideal zum Fahrradfahren ist. Wir empfehlen Ihnen, Ihr Regenzeug mitzubringen wie auch Ihren Sonnenschutz, da ein Tag mit Regen beginnen und mit herrlichem Sonnenschein enden kann! Die Temperaturschwankung im Sommer liegt zwischen 15 und 22 Grad Celsius.

Visa Bestimmungen

Falls Sie einen EU Reisepass besitzen brauchen Sie nur sicher zu gehen, dass dieser für die Zeit Ihres Aufenthaltes gültig ist. Sie brauchen eine Fotoidentifikation wenn Sie zwischen Britannien und Irland reisen. Das gleiche gilt für Deutschland und Irland. Ein normaler Personalausweis reicht aus.

Alle anderen Nationalitäten benötigen einen Ausweis, welcher noch mindestens 3 Monate nach dem beabsichtigten Aufenthalt gültig ist. Die meisten Nationalitäten, inkl. USA, Kanada, Australien und Neuseeland, benötigen kein Visa für Irland und erhalten automatisch ein 90 Tage Besuchervisa bei der Ankunft. Falls Ihre Nationalität hier nicht aufgelistet ist, überprüfen Sie die Bestimmungen bitte mit Ihrem Reiseagenten oder konsularischem Büro.

Elektrische Einheit/Handy

Die Elektronische Standardversorgung ist 220 Volt AC (50 Umdrehungen). Um kleine Geräte zu verwenden benötigen die Europäer vom Festland einen Adapter, damit Sie die 3-löchrigen flachen oder 2-löchrigen runden Steckdosen benutzen können. Das benutzte Mobiltelefon System ist ein digitales GSM 900 System.

Internetseiten über Irland

Hier sind einige empfehlenswerte Internetseiten über Irland, welche Ihnen vielleicht helfen werden, Ihre Reise zu organisieren, falls Sie mehr Zeit bevor oder nach Ihrer Fahrradtour in Irland verbringen möchten.

www.discoverireland.com - Irish Tourist Board (Failte Ireland) offizielle Internetseite, welche ein weites Spektrum an Informationen über alle Regionen des Landes preisgibt.

www.heritageireland.ie Informationen zu historischen Orten

Falls Sie vorhaben, mehr Zeit in **Dublin** zu verbringen, werden Ihnen folgende Adressen mehr Ideen zu Dingen die Sie machen und sehen können, geben:

www.visitdublin.com Dublin Tourism, Tourism Centre, Suffolk Street, Dublin 2

Anrufe in Ireland - 1850 230 330 Anrufe in U.K. - 0800 039 7000

Anrufe von anderen Ländern - +353 66 979 2083

www.dublinuncovered.net

www.indublin.ie

www.irishfolktours.com