

Cycling Safaris

CASTLES & KINGS Gruppentour 2017

Reiseleiter im Begleitwagen | 266/286 km | 8 Tage/7 Nächte



Diese Tour führt Sie durch einen Teil Irlands mit den weitreichendsten historischen Gegenden der grünen Insel. Von 5000 Jahre alten Ganggräbern in Newsgrange bis zu den Herrschaftssitzen der Celtic Tiger Zeit.

Die Route bringt Sie durch ruhige Seitenstrassen aus Dublin hinaus auf das Farmland, welches zu dem schönen, historischen Boyne Valley (=Tal) führt. Auf Strassen, welche grösstenteils unentdeckt von Touristen sind, führt Sie Ihre Reise Richtung Norden durch das spektakuläre Cooley Mountain Gebiet und schliesslich zu dem mittelalterlichen Ort Carlingford. Zurück nach Dublin geht es auf Strassen umgeben von der saftigen, reichen Weidelandschaft aus der Meath und Kildare Region. Dabei passieren Sie in Tara den ehemaligen Sitz des hohen Häuptling Irlands!

Die Strecke führt Sie durch flache, aber auch hügelige Gegenden. Von und nach Dublin sind die Strassen grösstenteils flach, zum Norden hin gibt es einige Steigungen.

REISEPLAN

1. TAG MALAHIDE DUBLIN



Sie treffen unseren Guide um 18.30 Uhr in die Unterkunft in Malahide, einem Vorort nördlich von Dublin, welches über öffentliche Verkehrsmittel leicht zu erreichen ist.

Nach dem Begrüssungsgespräch wird ein Abendessen im Hotel organisiert, während der Guide Ihr Gepäck zu den naheliegenden Gasthäusern bringt.

2. TAG MALAHIDE NACH DROGHEDA 55 KM

Heute verlassen Sie das schöne Malahide und folgen der Küste entlang der Meeresmündung Swords, vorbei an wilden Vogelschwärmen und in den Norden Dublins mit seinen vielen Marktärten, welche das Gemüse für die Stadt liefern.

Auf ruhigen Nebenstrassen bleibend, erreichen wir den Boyne Fluss erreichen, dem wir Flussaufwärts Richtung Osten zu der historischen Stadt Drogheda folgen. Im Jahre 1646 unterlag Drogheda dem Zorn von Oliver Cromwell. Heute ist es eine lebhafteste Stadt mit vielen Kneipen und Restaurants.



3. TAG DROGHEDA NACH ARDEE 35 KM



Unsere heutige Route ist kurz, aber Sie sollten früh auf den Beinen sein, um genügend Zeit zu haben, um sich die historischen Stätte anzuschauen, die Sie während der ersten 10 km auf dem Rad erwartet. Wir verlassen Drogheda und radeln stromaufwärts der majestätischen Boyne.

Die Strecke führt uns zum "Battle (=Kampf) of the Boyne", welcher 1690 zwischen dem katholischen König James und dem evangelischen König William of Orange stattfand. Kurz darauf gelangen Sie zum Bru Na Boinne Zentrum und unserem historischen Höhepunkt der Tour: den Newgrange Ganggräbern. Dieses UNESCO Weltkulturerbe zeigt sich als weitaus mehr, als nur ein begehbares Grab. Mit einem Alter von mehr als 5000 Jahren, seinem Design, der Konstruktion und

seiner astrologische Komplexität wird unser Vorstellungsvermögen bei dem Anblick von Newgrange, Knowth und Dowth auf die Probe gestellt.

Anschliessend fahren Sie weiter entlang des Boyne zur Ortschaft Slane. Wir überqueren den Fluss, so dass Sie auf der Nordseite die Möglichkeit nutzen können, die Stelle zu besichtigen, an der St. Patrick zum ersten Mal das "Kleeblatt", die Dreifaltigkeit, benutzt hat um die Einwohner zum Christentum zu bekehren. Weiter geht es durch das Weideland mit tollen Aussichten auf die Cooley Mountains, während wir weiter durch das Drumlinland bis zu unserer nächsten Unterkunft fahren.

4. TAG ARDEE NACH CARLINGFORD 67 KM



Auf angenehm, grösstenteils flachen Strassen geht es an dem heutigen Tag weiter durch reiches Weideland. Unsere Route windet sich ihren Weg Richtung Norden zum geschäftigen Ort von Ardee, um dort verschlafene Dörfer zu besichtigen.

Schliesslich führt die Tour Sie wieder Richtung Küste und wir können die ersten Meeresausblicke erhaschen, während das Terrain etwas schroffer wird. Wir fahren Richtung Dundalk.

Wir radeln hinauf zum "Long Woman's Grave" und fahren auf der Nordseite der Halbinsel wieder hinunter. Hier können Sie tolle Aussichten auf den See von Carlingford, die Mourne Mountains und das Meer geniessen. Wir fahren ein kleines Stück am Wasser entlang bis zu unserer Unterkunft in Carlingford.

5. TAG RUHETAG IN CARLINGFORD

Carlingford ist ein herrlicher Ort für einen Ruhetag. Sie werden sich eine Ruhepause verdient haben, nachdem Sie am Tag zuvor den Bergrücken der Halbinsel überquert haben.

Wenn Sie sich energiegeladen fühlen, können Sie eine Wanderung auf den Berg "Slieve Foyle" unternehmen welche direkt vor dem Ort liegt. Im Ortszentrum gibt es ein Adventure Zentrum, welches alle Arten von Aktivitäten organisiert wie Wanderungen, Hochseilgarten, einer Kajakfahrt, Abseilen... Oder Sie können sich einen angenehmen Tag in Carlingford gönnen und sich die vielen historischen Gebäude anschauen und hier und da einen Stop in einem der Cafes, Pubs und Restaurants machen.



6. TAG CARLINGFORD NACH TRIM 54 KM

Unser Tag startet mit einem kurzen Transfer nach Carrickmacross, einer alten Stadt aus dem 17. Jahrhundert. Die Route bringt uns entlang uriger Wege mit Steinmauern aus diesem Ort hinaus Richtung Kingscourt, einem kleinen irischen Mitlandstädtchen. In dieser Gegend fällt die derzeitige Rezessionsphase Irland besonders auf in Form unfertiger, leerstehender Häuser. Von hier aus fahren wir Richtung Süden zur Erbkulturstadt Kells oder auch Ceannus Mor, als welches es in irischer Sprache bekannt ist. Hier ist der Ort, an dem das Buch von Kells, einer



handgemachten Kopie der Heiligen Schrift mit zahlreichen Illustrationen, die von Mönchen um das Jahr 800 angefertigt wurde, gefunden wurde.

Weiter geht es auf grösstenteils flachen Wegen entlang saftiger Weidelandschaft durch die irischsprachige Region Racthcarin bis wir schliesslich wieder auf die Flussbank des Boyne Flusses stossen und zu unserem Übernachtungsort in Trim. Verpassen Sie hier nicht das grösstenteils noch intakte Trim Schloss aus dem 12. Jahrhundert, welches in vielen Filmen zu sehen ist!

7. TAG

TRIM NACH DUBLIN

55 – 75 KM



Heute geht es überwiegend durch flache Landschaft mit vielen Gestüten und Marschland. Wir verlassen abermals den Boyne Fluss, um uns die Heilige Stätte von "Hill of Tara" genauer anzusehen. Dieses ist ein ganz besonderer Ort mit starker geschichtlicher, mystischer und religiöser Bedeutung, von dem aus, so sagt man, 142 Könige geherrscht haben.

Wir überqueren die Region Kildare beim Annähern an das Liffey-Tal. Dieser Fluss verläuft durch das Stadtzentrum Dublins und endet in der Irischen See. Unsere letzten Kilometer bringen uns durch den Phönix Park. Dieses ist einer der grössten umschlossenen Stadtpärke in der Welt. Beim Hindurchfahren können Sie weidende Hirsch- und Reheherden entdecken, nur 3 km vom Stadtzentrum entfernt! Unsere heutige Unterkunft ist im Stadtzentrum, so dass sie die Möglichkeit haben, ein wenig von der Hauptstadt Irlands zu erforschen.

Es gibt einige Steigungen auf dieser Route, aber Sie haben den ganzen Tag Zeit für die Strecken.

Der Begleitwagen ist immer zur Hand, falls Probleme auftauchen.

Bei Tourstart werden Sie mit einer ausführlicheren Streckenbeschreibung und einer detaillierten Karte ausgestattet.

Jeden Tag haben Sie die Option Ihre Route zu verlängern. Mit Ausnahme von den ein- und ausgehenden Strassen Dublins, sollte der Verkehr auf dieser Route sehr ruhig sein. Trotzdem sollten Sie jederzeit vorsichtig fahren, besonders wenn es bergab geht oder wenn es regnet.

2017 GRUPPENTOUR

10. Juni

2017 TOURPREIS

- €775.00 pro Person im Doppel/Zweibettzimmer
- €245.00 Einzelzimmerzuschlag (Auf Nachfrage)

WAS IST IM KATALOGPREIS ENTHALTEN?

- Sieben Übernachtungen mit "Full Irish Breakfast"
- Ein Abendessen
- 24 Gänge Tourenrad mit Vorder- oder Seitentasche, Fahrradschloss, Getränkehalterung
- Fahrradhelmverleih
- Routenbeschreibung und Karte
- Täglicher Gepäcktransfer
- Beileitfahrzeug mit Tourguide

Ausgaben für Mahlzeiten

Das Frühstück ist im Tourpreis enthalten. Kunden kaufen Ihr eigenes Mittag- und Abendessen auf der Tour. Sie sollten zwischen €10 und €15 für die Lunchpause einrechnen und Abends etwa €20 bis €30.

Die meisten Leute geniessen es, sich jeden Abend zusammen zu setzen und die Erlebnisse des Tages über einem Abendmahl auszutauschen, Ihr Guide wird passende Lokalitäten für jeden Abend arrangieren und vorbuchen. Fast alle Restaurants in Irland sorgen für vegetarische Kost, aber bitte informieren Sie Ihren Guide, falls Sie Vegetarier sind, so dass sie/er etwas für Sie in den abgelegeneren Ortschaften organisieren kann.

Extrapreise (dieses sind nur geschätzte Werte und werden von Gebiet zu Gebiet variieren)

Kaffee/Tee	€2.00	Ein Glas Bier	€2.80 (ein halber "Pint")
Alkoholfreie Getränke	€2.00	Ein Pint Bier	€4.80 (ein Pint = 570ml)
Flasche Wasser (klein)	€1.70	Flasche Wein	€18.00+

Zusatzausgaben (optional)

Eintrittskarten:

(Newgrange (Bru na Boinne)	€6.00
Oldbridge (Battle of the Boyne)	€4.00
Hill of Tara	€3.00
Castletown House	€4.50
Trim Castle	€3.00-€4.50
Malahide Castle Grounds	kostenlos
Tour of Malahide Castle	€7.50

Gibt es Möglichkeiten Geld umzutauschen?

Es gibt Banken und Automaten in Malahide, Drogheda, Carlingford und Dublin. Kreditkarten werden in den meisten Einrichtungen akzeptiert. Reiseschecks werden in Banken und Postämtern akzeptiert.

EMPFEHLENSWERTES ZUM MITBRINGEN

*Wir empfehlen, dass Sie **gepolsterte Fahrradshorts und/oder einen Gelsattelüberzug** mitnehmen, welches das Radfahren mit Sicherheit komfortabler gestaltet. Fahrradhandschuhe sind ebenfalls eine gute Investition. Sie können auch Ihren eigenen Sattel mitbringen, welchen wir an das Fahrrad anpassen können.

* Wir bieten kleine **Seiten- oder Fronttaschen** (nicht wasserdicht) an, in welche Sie gebräuchliche Dinge aufbewahren können. Falls Sie einen Tagesrucksack oder Ähnliches bevorzugen, können Sie diese auch auf dem vorhandenen Gepäckträger transportieren.

* Wir bieten **kein Regenzeug** an, stellen Sie daher sicher, dass Sie Ihre eigene wasserdichte Jacke/Hose mitbringen.

* Obwohl es keine Pflicht ist, einen Helm zu tragen, empfehlen wir wärmstens, einen zu tragen. Falls Sie einen eigenen **Fahrradhelm** besitzen, bitte bringen Sie ihn mit, ansonsten haben Sie auch die Möglichkeit, sich Helme auf der Tour auszuleihen.

* Vergessen Sie nicht **Sonnencreme, Sonnenbrille, Sonnenhut** und Badezeug mitzubringen für eine Erfrischung in der Irischen See!

* Falls Sie **"klick in" Pedalen** verwenden möchten, bringen Sie bitte Ihre eigenen Pedalen mit. Diese können wir dann an unsere Räder montieren (Die Pedalen an unseren Rädern verfügen nicht über Klick in-Möglichkeiten).

Bitte versuchen Sie, mit leichtem Gepäck zu reisen. Das wird Ihr Reisen erleichtern und Ihr Guide wird Ihnen sehr dankbar dafür sein, wenn sie/er Ihre Taschen einen weiten Weg die Treppen hinauf auf Ihr Zimmer bringt! Falls Sie für eine längere Zeit reisen und Sie viel Gepäck mit sich bringen, könnten Sie evtl. in Betracht ziehen, Ihr Gepäck so zu teilen, dass Sie einen Teil in Ihrer ersten Unterkunft lassen und diese am Ende der Woche wieder mitnehmen und das andere Gepäckstück mit auf die Tour nehmen.

In 2017 benutzen wir die **GIANT CITY** Räder für unsere Touren.



Um sich die Spezifikation des Fahrrades anzugucken, klicken Sie bitte auf den folgenden Link:

www.giant-bicycles.com/en-gb/bikes/model/2014.giant.escape.city.2/14980/66560/ (Herrenrad)

www.giant-bicycles.com/en-gb/bikes/model/alight.2.city/19207/77386/ (Damenrad)

Die Fahrräder werden in verschiedenen Grössen geliefert und sind mit Damen- (niedriger Rahmen) oder Herrenrahmen (Querstange) erhältlich. Es ist wichtig, dass Sie bei der Buchung Ihre Grösse angeben, damit wir für Sie das richtige Fahrrad bereitstellen.

Der Vorteil einer Fahrrad Safari ist, dass Sie jeden Tag der Tour in Ihrem eigenen Tempo fahren können, da Sie Ihre eigene Karte und Routenbeschreibung bei sich haben. Dieses ist keine schwierige Route, nichtsdestotrotz gibt es einige Steigungen, daher empfehlen wir, dass Sie vor Antritt der Tour ein wenig Fahrradfahren, um Ihre Wochen noch mehr geniessen zu können. Versuchen Sie für ein paar Stunden an den Wochenenden vor der Tour mit dem Rad zu fahren. Wenn möglich, fahren Sie auf unterschiedlichem Terrain und binden einige Steigungen mit ein. Aber vergessen Sie nicht... unser Guide ist immer in der Nähe, falls Sie einmal irgendwelche Probleme haben.

UNTERKUNFT

Sie übernachten in Gasthäusern und kleinen Hotels, und wir hoffen dort den besten Standard mit einem warmen „Irish Welcome“ zu sichern. Alle Zimmer sind „en Suite“ eingerichtet.

Wir behalten uns vor, die Unterkünfte während der Tour zu ändern, aber wir werden immer bemüht sein, einen hohen Standard anzubieten.

Wie kann mich jemand während der Tour kontaktieren?

Falls Sie ein Handy besitzen, welches mit dem GSM 900 System operiert, wird dieses kompatibel mit dem Irischen System sein. Als andere Alternative kann man unser Büro während unserer Öffnungszeiten anrufen und wir werden es ermöglichen, die Personen auf der Tour zu kontaktieren.

Suchen Sie nach Übernachtungsmöglichkeiten vor oder nach Ihrer Tour?

Wir würden uns freuen, Ihnen bei der Organisation von Übernachtungsmöglichkeiten ausserhalb Dublins vor Start oder nach Ende Ihrer Tour behilflich zu sein. Falls Sie es bevorzugen, Die Unterkunft selber zu buchen, haben wir für Sie eine Liste mit Internetadressen im unteren Teil bereitgestellt.

Falls Sie planen, nach Ihrer Tour ein paar Tage in Dublin zu verbringen, empfehlen wir Ihnen, dass Sie gut im Voraus buchen, da die Hauptstadt Irlands am Wochenende sehr geschäftig sein kann. Wir organisieren keine Übernachtungen in Dublin, aber es gibt eine Vielfalt an Internetseiten, welche einen guten Reservierungsservice anbieten. Ein guter Anfang ist Dublin Tourism (www.visitdublin.com) oder www.booking.com.

Andere Seiten for Dublin/Ireland

www.discoverireland.ie











www.dublinhotels.com

www.irelandhotels.com

www.goireland.com

www.hiddenireland.com

Unterkunftsliste – abhängig von der Verfügbarkeit

1. Tag: Malahide Castle Lodge castle-lodge.com		4. & 5. Tag: Carlingford (Dinner inklusive) Mc Kevitts Village Hotel mckevitts.ie	
1. Tag: Malahide Island View Hotel islandviewhotel.ie		6. Tag: Trim Trim Castle Hotel trimcastlehotel.com	
2. Tag: Drogheda Scholars Townhouse Hotel scholarshotel.com		6. Tag: Trim Highfield House highfieldguesthouse.com	
3. Tag: Ardee Woodview B&B woodviewardee.com		7. Tag: Dublin Phoenix Park Hotel phoenixparkhotel.ie	
4. & 5. Tag: Carlingford (Dinner inklusive) Belvedere House belvederehouse.ie		7. Tag: Dublin The Gate Lodge dublinalgatelodge.com	

GRUPPE, GUIDE UND BACK-UP SUPPORT

Die Gruppengröße schwankt von 10 bis 20 Personen. Ein Guide mit einem Transporter führt jede Gruppe. Sie/er wird während des Tages die Strecke abfahren und checken, ob alle Fahrradfahrer in Ordnung sind. Am Nachmittag werden Sie für etwa 1 bis 2 Stunden das Gepäck zu den Unterkünften bringen. Während dieser Zeit wird der Guide evtl. nicht sofort zur Stelle sein, um Ihnen eine Mitfahrgelegenheit zu bieten, aber es gibt keine Eile und Sie haben den ganzen Tag Zeit, Ihre Etappe zu vollbringen. Sobald der Guide das Gepäck zu den Unterkünften gebracht hat, wird sie/er die Tour wieder abfahren und checken, ob alle in Ordnung sind.

Unser Ziel ist, dass Sie sich als unabhängig Reisender fühlen, frei jeden Tag in Ihrem eigenen Tempo zu fahren, aber zur gleichen Zeit das beruhigende Wissen zu haben, dass unser Guide mit dem Transporter nahe bei ist für den Fall, dass Sie ihn brauchen sollten. Am Wichtigsten ist, dass unser Guide da ist, um Ihnen zur Seite zu stehen, so dass Sie alle Sorgen hinter sich lassen können, um die wundervollen Erlebnisse dieses Fahrradurlaubs voll genießen zu können.

GENERELLE INFORMATIONEN

Wetter

Da Irland eine Insel nahe des Golfstromes ist, haben wir ein sehr mildes Klima, welches ideal zum Fahrradfahren ist. Wir empfehlen Ihnen, Ihr Regenzeug mitzubringen wie auch Ihren Sonnenschutz, da ein Tag mit Regen beginnen und mit herrlichem Sonnenschein enden kann! Die Temperaturschwankung im Sommer liegt zwischen 15 und 22 Grad Celsius.

Visa Bestimmungen

Falls Sie einen EU Reisepass besitzen, brauchen Sie nur sicher zu gehen, dass dieser für die Zeit Ihres Aufenthaltes gültig ist. Sie brauchen eine Fotoidentifikation wenn Sie zwischen Britannien und Irland reisen. Das gleiche gilt für Deutschland und Irland. Ein normaler Personalausweis reicht aus.

Alle anderen Nationalitäten benötigen einen Ausweis, welcher noch mindestens 3 Monate nach dem beabsichtigten Aufenthalt gültig ist. Die meisten Nationalitäten, inkl. USA, Kanada, Australien und Neuseeland, benötigen kein Visa für Irland und erhalten automatisch ein 90 Tage Besuchervisa bei der Ankunft. Falls Ihre Nationalität hier nicht aufgelistet ist, überprüfen Sie die Bestimmungen bitte mit Ihrem Reiseagenten oder konsularischem Büro.

Elektrische Einheit/Handy

Die Elektronische Standardversorgung ist 220 Volt AC (50 Umdrehungen). Um kleine Geräte zu verwenden benötigen die Europäer vom Festland einen Adapter, damit Sie die 3-löchrigen flachen oder 2-löchrigen runden Steckdosen benutzen können. Das benutzte Mobiltelefon System ist ein digitales GSM 900 System.

Internetseiten über Irland

Hier sind einige empfehlenswerte Internetseiten über Irland, welche Ihnen vielleicht helfen werden, Ihre Reise zu organisieren, falls Sie mehr Zeit bevor oder nach Ihrer Fahrradtour in Irland verbringen möchten.

www.discoverireland.com - Irish Tourist Board (Failte Ireland) offizielle Internetseite, welche ein weites Spektrum an Informationen über alle Regionen des Landes preisgibt.

www.heritageireland.ie Informationen zu historischen Orten

Falls Sie vorhaben, mehr Zeit in **Dublin** zu verbringen, werden Ihnen folgende Adressen mehr Ideen zu Dingen die Sie machen und sehen können, geben:

www.visitdublin.com Dublin Tourism, Tourism Centre, Suffolk Street, Dublin 2

Anrufe in Ireland - 1850 230 330 Anrufe in U.K. - 0800 039 7000

Anrufe von anderen Ländern - +353 66 979 2083

www.dublinuncovered.net

www.indublin.ie

www.irishfolktours.com